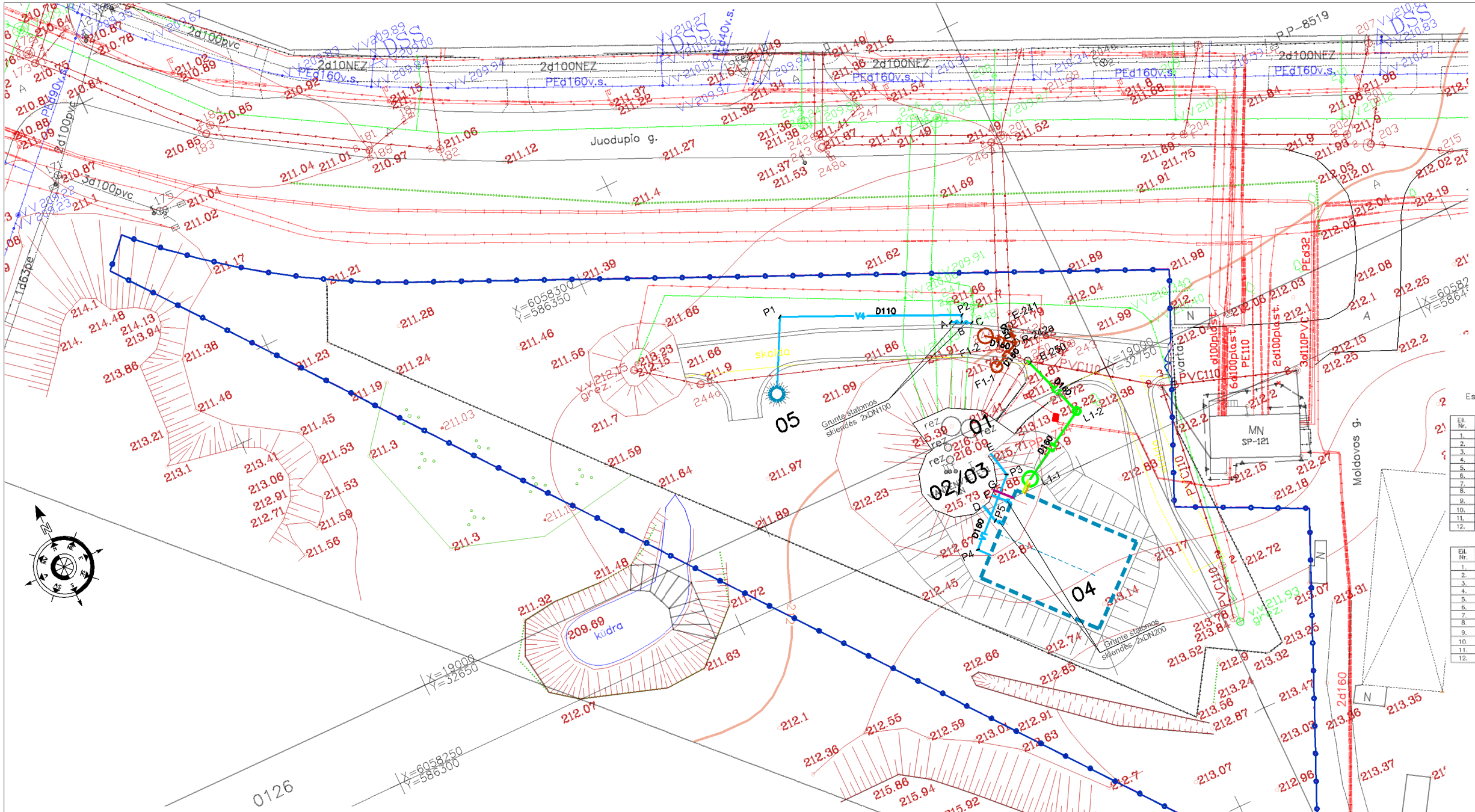

PLANO IŠTRAUKA SU PROJEKTUOJAMŲ TINKLŲ DUOMENIMIS, M 1:100

PLANO IŠTRAUKA SU PROJEKTUOJAMŲ TINKLŲ ALTITUDĖMIS, M 1:100

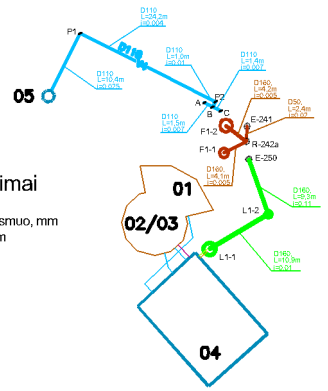

Paaiškinimai

Vamzdžio skersmuo, mm
Atkarpos ilgis, m
Nuolydis

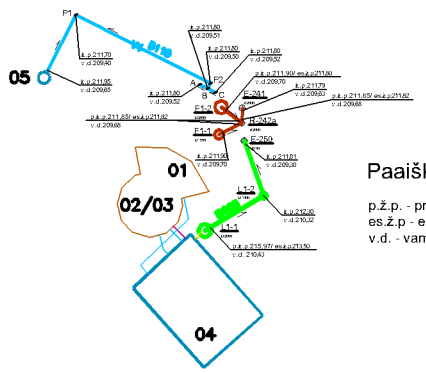

Paaiškinimai

p.ž.p. - projektuojamo žemės paviršiaus abs. altitudė /
es.Ž.p. - esamo žemės paviršiaus abs. altitudė
v.d. - vamzdžio dugno abs. altitudė

SUTARTINIAI PROJEKTUOJAMŲ TINKLŲ ŽYMĖJIMAI

- V4 Geriamo vandentiekio tinklas
- V4 Žalio vandens tinklas
- F1 Ūkio-buitines nuotekų tinklas
- L1 Lietaus nuotekų tinklas
- Persiliejimo tinklas
- Išlaužinimo tinklas
- Vėdinimo ovamzdis

KITI SUTARTINIAI ŽYMĖJIMAI

- Projektuojami keliai
- Projektuojama sklypo tvora
- Esama sklypo tvora
- Sklypo riba

TINKLŲ IR ŠULINIŲ NUŽYMĖJIMAS

Charakteringo taško Nr.	Koordinatės (x,y)
Geriamojo vandens tinklas –V1–	
P3	x=6058255,12 y=586390,60
P4	x=6058245,70 y=586392,90
P5	x=6058248,24 y=586386,55
D	x=6058250,51 y=586386,06
E	x=6058250,77 y=586384,72
F	x=6058251,46 y=586387,70
Žalio vandens tinklas –V4–	
P1	x=6058284,98 y=586372,10
P2	x=6058274,91 y=586394,15
A	x=6058274,72 y=586392,37
B	x=6058274,06 y=586393,71
C	x=6058273,42 y=586394,67
Buitinių nuotekų tinklas –F1–	
F1–1	x=6058256,71 y=586395,46
F1–2	x=6058271,08 y=586395,84
Lietaus nuotekų tinklas –L1–	
L1–1	x=6058251,31 y=586393,21
L1–2	x=6058254,98 y=586402,51
Vėdinimo tinklas	
Q	x=6058251,96 y=586388,21

STATINIŲ EKSPLIKACIJA

EKSPLIK. Nr.	PAVADINIMAS	PASTABOS
01	VANDENS RUŠŲKLĖ SU ANTROJO KĖLIMO SURBLINE	REKONSTRUOJAMA
02	100 m3 TALPOS VANDENS REZERVUARAS	ESAMAS
03	100 m3 TALPOS VANDENS REZERVUARAS	ESAMAS
04	500 m3 TALPOS VANDENS REZERVUARAS	PROJEKTUOJAMAS
05	GRĖŽINYS VANDENIUI	PROJEKTUOJAMAS

S. SILIŪNAS SUDERTAS
GIS SKYRIUS
AGNĖ KELEČIENĖ
2015 '07 01

Esamų požeminių tinklų sutikslinimai

Eil. Nr.	Istaigos pavadinimas	Data	Pavarde	Parašas	Pastabos
1.	Miesto pletros departamentas	2015.01.23			
2.	TEO LT, AB	2015.01.22			
3.	UAB„Vilniaus energija„	2015.01.26			
4.	UAB„VGAET„	2015.01.21			
5.	AB Lesto	2015.01.22			
6.	AB„Lietuvos dujos„Vilniaus filialas				
7.	„Vilniaus vandenys„ VTP				
8.	„Vilniaus vandenys„ NTP				
9.	UAB„Grinda„				
10.	UAB „Vilniaus viešasis transportas"	2015.01.26			
11.	LITGRID AB	2015.01.28			
12.	UAB„Skaidula„	2015.01.22			

Eil. Nr.	Istaigos pavadinimas	Data	Pavarde	Parašas	Pastabos
1.	Miesto pletros departamentas				
2.	TEO LT, AB				
3.	UAB„Vilniaus energija„				
4.	UAB„VGAET„				
5.	AB Lesto				
6.	AB„Lietuvos dujos„Vilniaus filialas	2015.01.23			3 lapai
7.	„Vilniaus vandenys„ VTP				
8.	„Vilniaus vandenys„ NTP				
9.	UAB„Grinda„				
10.	UAB „Vilniaus viešasis transportas"				
11.	LITGRID AB				
12.	UAB„Skaidula„				

Koordinačių sistema - LKS-94 Aukščių sistema - Baltijos

PAREIGOS	PAVARDĖ	PARAŠAS	UAB "GEOKOMANDA"
Direktorė	Kristina Stecka		Tel.Nr +37061227630 geokomanda@gmail.com
Vykdytojas	Alisa Leiko		Inžinerinis-topografinis planas M 1:500
Pažymėjimo Nr. IGKV-548			Vilniuje: Juodupio g. ir Rūtkainių g., Vilnius

UŽSAKOVAS	OBJEKTO NR.	MASTELIS	LAPŲ SK.	DATA
UAB "SWECO LIETUVA"		1:500	1	2015-01

PASTABOS:
1. Tarp esamų ir naujo rezervuarų lauke projektuojami vandentiekio, vėdinimo, taip pat rezervuaro 04 išlaužinimo ir persiliejimo vamzdynai: priskirti rezervuarų vidaus tinklams (žr. brėžinį 16088-XX-TP-VN.B-2).
2. Šulinio L1-1 detalizacija žr. brėžinyje 16088-XX-TP-VN.B-2.
3. Kolitvų paplavų auskaidrinimo šulinių F1-1, F1-2 ir R-242a detalizacija žr. brėžinyje 16088-00-TP-VN.B-2.
4. Grėžinio projektą žr. techninio projekto VN-2 dalyje.

LAIDA	DATA	KEITIMŲ PAVADINIMAS (PRIEŽASTIS)
0		

ATESTATŲ NR.				
7675	SPV	E. POVILAITIS		2016-06-29
12754	SPOV	T. BALNIONIS		2016-06-29
27464	TIKRINO	A. ULEVIČIENĖ		2016-06-29

SWECO
UAB „Sweco Lietuva"

VILNIAUS M. KALNENŲ VANDENVIETĖS MOLDOVOS G. 1 STATYBOS IR REKONSTRAVIMO PROJEKTAS

00 INŽINERINIAI TINKLAI

VANDENTIEKIO IR NUOTEKŲ TINKLŲ PLANAS M 1:250

LAIDA 0

TP Užsakovas UAB „VILNIAUS VANDENYS"

16088-00-TP-VN.B-1

LAPAS 1 LAPŲ 1